





# Lambiek-Zuunroute | 51,2 km

-  **start** Paddenbroek  
Paddenbroekstraat 12, 1755 Gooik
-  fietsroute (verhard)
-  fietsroute (verhard, autovrij)
-  fietsroute (onverhard / semi-verhard)
-  **HOOGTE:** fietsroute (kasseien)
-  kerk
-  basiliek
-  kapel
-  kasteel
-  bezoekerscentrum
-  museum
-  landschapsbaken
-  windmolen
-  wijngaard
-  opstapplaats toeristische boottochten
-  matige helling (2% - 5%)
-  steile helling (5% - 10%)
-  fietscafé
-  fietsvriendelijk verblijf
-  fietsrijpunt
-  fietsverhuur
-  publiek fietsoplaadpunt
-  gevaarlijke oversteekplaats
-  brouwerij
-  natuurdomein
-  parken en tuinen
-  toeristisch infopunt
-  picknicktafel
-  rustbank
-  parking
-  spoorweg met station
-  boomgaard
-  bosgebied
-  bebouwd gebied

© Toerisme Vlaams-Brabant



-  Brouwerij De Cam
-  Brouwerij Den Herberg
-  Brouwerij Sako

-  180 Volkscafé De Cam, Gooik
-  181 Café Den Haas, Gooik
-  182 Fiets- en wandelcafé Paddenbroek, Gooik
-  212 Kaffee De Sleutel, Halle
-  230 De Zoete Inval, Herfelingen
-  231 Terlindenhof, Herfelingen
-  480 Bardaloue Koffiehuis, Beert
-  210 Gusto B&B, Buizingen
-  211 Hotel Les Eleveurs, Halle
-  213 B&B Kaai16, Halle
-  214 Alsput-Hotel, Halle

De fietskaart Vlaams-Brabant, 2150 km fietsplezier, te koop aan 7 euro in de toeristische infokantoren, boekhandels en [www.toerismevlaamsbrabant.be/publicaties](http://www.toerismevlaamsbrabant.be/publicaties)

